

Tempo-30-Zone Ortszentrum, Oberdorf, Ifang, Chnübri

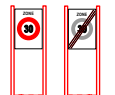







Massnahmenplan (Teil Süd)

Gemeinde Rafz


29. September 2023



Massnahmen der funktionellen Verkehrsordnung (Verfügung durch die Kantonspolizei/DS)

-  Signalstele Zone 30
Anfang/Ende/Signalstandort (genaue Lage wird durch die Kantonspolizei bestimmt)
-  Einfaches Signal Zone 30
Anfang/Ende/Signalstandort
-  Parkieren mit Parkscheibe als Einzelsignal 4.18, mit Zusatz Montag - Samstag 07.00 - 22.00 Uhr max. 4 Std.
-  Bodenmarkierung "Zone 30" (VSS 40851 S.7 Abb. 4a)
-  "Erinnerung 30" (VSS 40851 S.7 Abb. 4b Ausführung 2.00 x 1.40m)
-  Strassen, auf welchen künftig die Tempo 30 Signalisation gilt
-  Einführung Tempo-30-Zone
-  Aufzuheben

Orientierender Inhalt

-  Trottoir

Grundlagedaten
Amtliche Vermessung: ARE Kanton Zürich vom 26.7.2022
Luftbild: swisstopo vom 26.7.2022

